






Bassin Houiller du Nord Pas-de-Calais - Zone 3
Commune de Bouchain
Carte de l'aléa émission de gaz de mine
avec l'influence des ouvrages de décompression*


* sous réserve du bon fonctionnement des ouvrages de décompression

LEGENDE









Niveaux d'aléa

-  Fort
-  Moyen
-  Faible (travaux avérés)
-  Faible (travaux suspectés)



 Emission de gaz de mine (méthane, CO2, air désoxygéné...)

 Zones traitées par les ouvrages de décompression

Autres légendes

-  Sondage ou exutoire de décompression
-  Event
-  Puits ou avaleresse matérialisé
-  Puits ou avaleresse localisé
-  Galerie bétonnée
-  Galerie cassée ou remblayée
-  Galerie vide
-  Galerie de traitement inconnu

Limites administratives

-  Limite de commune
-  Limite de concession

Fond cartographique

BD ORTHO (Lambert 93) de 2009 selon le protocole IGN/MEEDM

Echelle carte principale : 1/10 000
Echelle zooms : 1/ 2 500

GEODERIS

GEODERIS E2011/025DE - 11NPC2210

Carte 42

Octobre 2011

0 250 500 750 1000
Mètres

0 50 100
Mètres